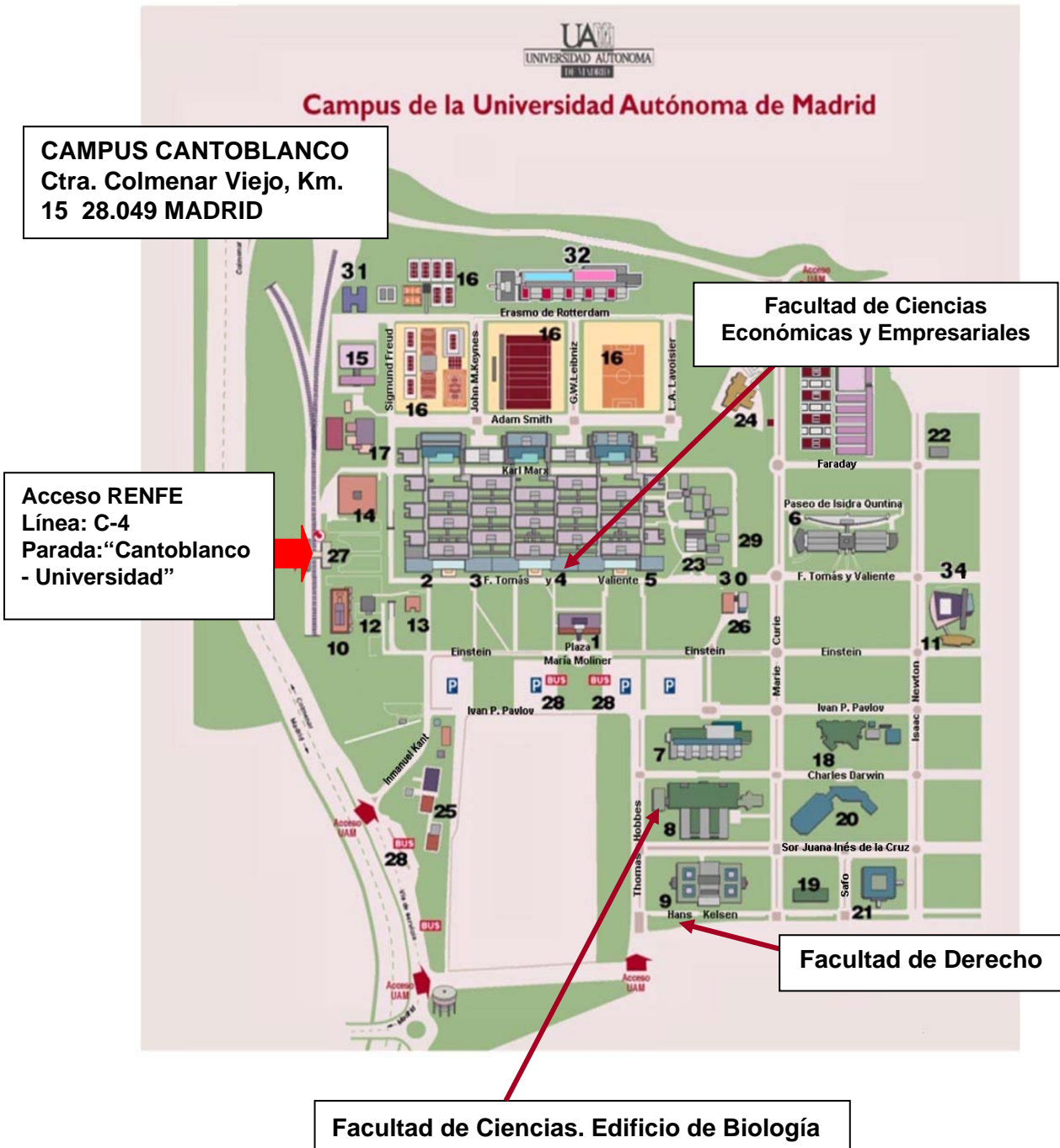


MAPA Y ACCESO A LA UNIVERSIDAD AUTÓNOMA DE MADRID (UAM)





Situación y accesos.

La Universidad Autónoma de Madrid tiene su sede principal en el **Campus de Cantoblanco**, situado a 15 kilómetros al norte de la capital (Carretera M-607) y cercano a los municipios de Alcobendas, San Sebastián de los Reyes, Tres Cantos y Colmenar Viejo.

En él se encuentran, entre otras facultades, las siguientes

- **Facultad de Ciencias. Edificio de Biología**
- **Facultad de Derecho**
- **Facultad de Ciencias Económicas y Empresariales.**

Medios de Transporte y horarios

	Líneas de Cercanías RENFE con parada en Cantoblanco	C4a Parla-Atocha-San Sebastián de los Reyes C4b Parla-Atocha-Colmenar Viejo http://www.renfe.es/cercanias/madrid
	Autobuses interurbanos (con parada dentro del Campus)	714 Madrid (Plaza Castilla)-Cantoblanco-Comillas 827 Alcobendas-Cantoblanco 827 A-San Sebastián-Alcobendas-Cantoblanco 828 Campo de las Naciones-Aeropuerto-Cantoblanco <i>Consulta de horarios y paradas: página Web del Consorcio Regional de Transportes de Madrid</i>

NOTA: Se puede obtener una información detallada de los horarios de autobuses en sábados y domingos, a través de la siguiente dirección: <http://www.uam.es>